

# 77年士林區 206-S01 國民小學新建工程廢止徵收後地籍圖

**地籍圖謄本**

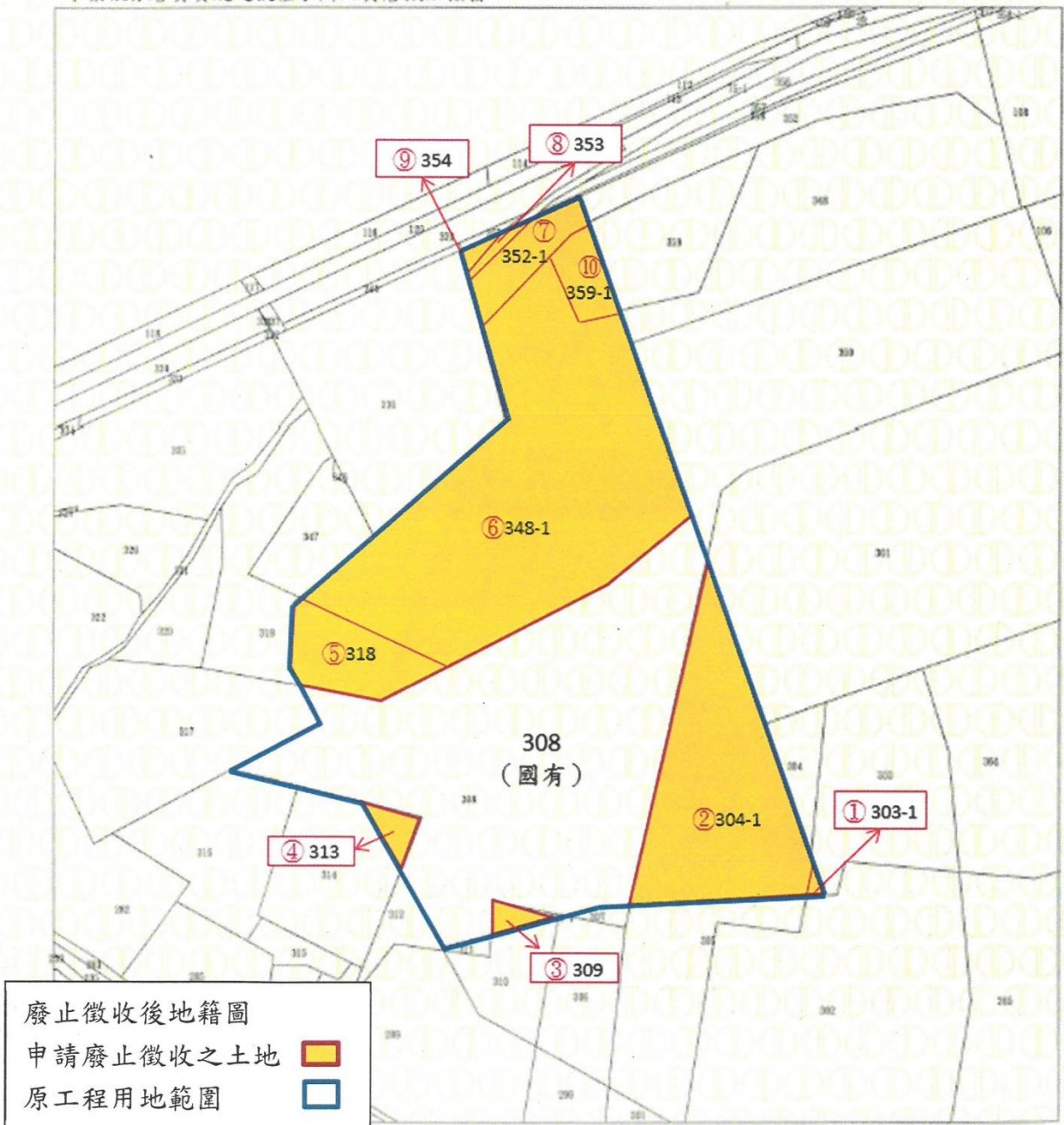
松山謄字第037524號

土地坐落：臺北市士林區華岡段三小段303-1, 304-1, 309, 313, 318, 348-1, 352-1, 353, 354, 359-1地號共10筆

本謄本與地籍圖所載相符（實地界址以複丈鑑界結果為準）

北 資料管轄機關： 臺北市士林地政事務所  
本謄本核發機關： 臺北市松山地政事務所 主任：簡玉昆  
 中華民國 105年12月26日

本案依分層負責規定授權承辦人員詹佩如核發



比例尺：1/1000

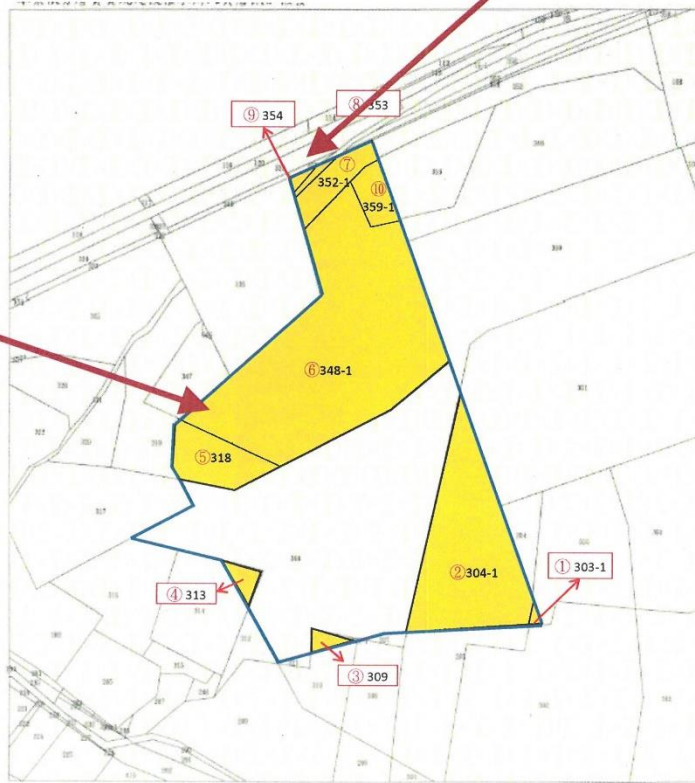
原比例尺：1/500  
 臺北市松山地政事務所

說明：

77年徵收土地包括華岡段三小段303-1、304-1、309、313、318、348-1、352-1、353、354、359-1等10筆地號，惟受限於部分地號坡度較陡且未開闢道路，爰僅能拍攝士林區華岡段三小段354及348-1地號之照片



士林區華岡段三小段348-1地號



比例尺：1/1000

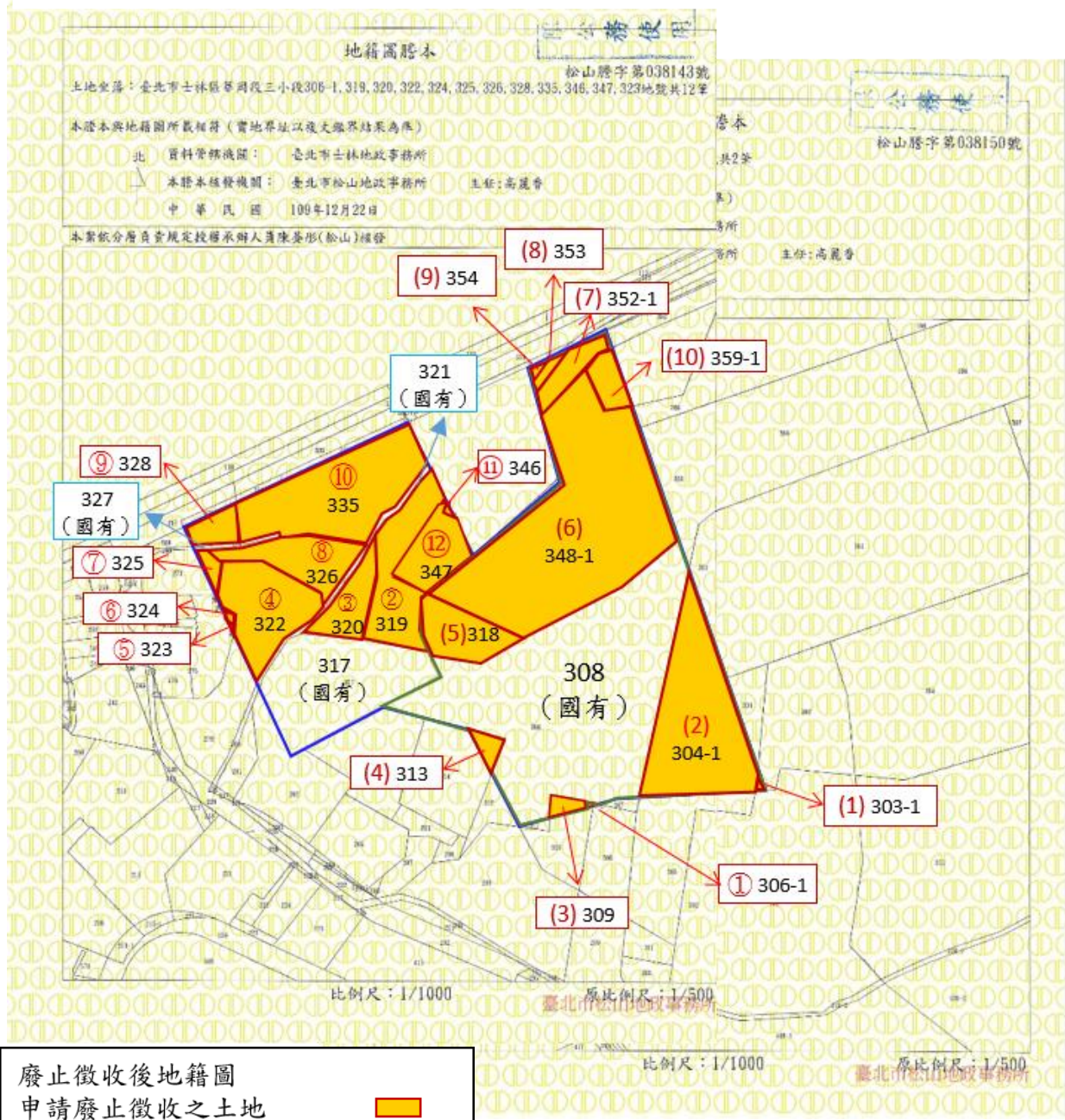
原比例尺：1/500

臺北市政府地政事務所



士林區華岡段三小段354地號

# 77年及85年國民小學新建工程廢止徵收後地籍圖



廢止徵收後地籍圖	
申請廢止徵收之土地	<span style="display:inline-block; width:15px; height:10px; background-color:yellow; border:1px solid black;"></span>
原工程用地範圍	<span style="display:inline-block; width:15px; height:10px; border:1px solid blue;"></span>
原77年工程用地範圍	<span style="display:inline-block; width:15px; height:10px; border:1px solid green;"></span>
77年徵收土地清冊編號：(1)~(10)	
85年徵收土地清冊編號：① ~ ⑫	