


李耿南 先生

基隆市政府地政科科长



得獎感言

首先要說的是此次獲獎與其說是對我在地政崗位上工作成績的肯定，毋寧說是我們基隆市全體地政人共同努力的辛勞受到鼓勵，而這一次的得獎不表示工作已告一段落或結束，而是另一使命的再出發，我會把它當成是責任的再加重。學校畢業後就一頭栽進地政領域，忽焉已二十餘年，地政工作已是我畢生事業，並完全融入我生活之中，其間始終堅守崗位，除踏實的配合上級推動地政工作外，更不時思考地政工作之未來與展望，體認地政人除了登記、測量、地價等一般業務外，更應主動積極配合政府重大施政與社會脈動，訂定階段性政策目標，如此地政人方有更輝煌的未來。地政領域廣泛，法令繁多，個人能力才智有限，然這次何其榮幸讓評審委員認為對地政工作稍有貢獻，我想應是我深信凡事用心、持恆可補拙，只要勇於任事、維持旺盛的企圖心及鬥志必可克服困難，且不以基隆山多平地少而自限，反更激發突破困境之決心。在此信念及本市李市長充份支持下終完成本市第五期市地重劃區後續工程，並接受挑戰繼續辦理第六期市地重劃區，另經排除萬難推動二十四小時地政資訊服務機之設置，並以極高效率率完成取得整治基隆河重大工程用地之階段性任務。


最後謹代表本市全體地政同仁衷心感謝各級長官及地政先進給予之肯定與榮耀，並企盼我們變來會有更多的同仁來此受獎。

具體事蹟

- 一、籌劃設置二十四小時地政資訊服務機，突破傳統服務觀念，有效利用地政資訊電腦化成果，提供民眾二十四小時便捷服務。
- 二、積極辦理基隆河整治工程用地征收，排除各項困難，提前完成用地取得，以利防治洪害工程施工。
- 三、分增設信義地政事務所，就近服務中正、信義及仁愛三區民眾。
- 四、辦理第五期市地重劃後續工程。
- 五、辦理地籍圖重測、地籍圖數值化、推動單一窗口及地政業務網路查詢等作業。
- 六、擔任本市都會擴大都市計畫航測地形圖與地籍圖套繪專案小組召集人，克服困難，圓滿達成任務。

吳火焜 先生

台北市政府地政處主任秘書



得獎感言

自從政大畢迄今忽已卅載，六十一年初到行政院服務能學以致用辦理地政業務亦達廿七春秋，將人生最寶貴的黃金歲月毫不保留地奉獻給政府，今獲地政貢獻獎，深感欣慰與榮幸。

首先要感謝各位恩師的教誨，各級長官的提拔與厚愛，進而進荐而獲此殊榮。同時要謝謝地政處所有同仁的通力合作，不論在執行中央政策上或在推動為民眾方面或在推廣資訊的應用皆能得到各界的肯定，每項活動能和諧運作。更要感謝各位評審的愛顧與鼓勵，願此榮譽與人家共享。

得獎是鼓勵與肯定，更是一種責任。爾後將竭盡所能在有限的餘生，一本初衷在這塊可愛的園地繼續努力，辛勤耕耘，使這個園地開滿喜悅、積極的、進取的、有團隊精神的芬芳的花朵，讓更多更多的默耕耘的伙伴享受更豐盛的果實。

具體事項

- 一、推動台灣地區地籍圖重測計畫能順利執行，並受聘為內政部查核委員。
- 二、參與內政部地籍資料電子處理系統評估小組委員。
- 三、台灣省地政處聘為實施平均地權專案小組研究委員。
- 四、辦理台北市第一期公共設施保留地取得計畫工作績優卓著。
- 五、參加全國土地行政會議先期會議及大會期間擔任有關討論子題及有關題綱分組討論之主持人。
- 六、督導辦理工作簡化示範觀摩會著有績效。
- 七、督辦國立台灣大學公館校地地上物拆遷，著有功績。
- 八、督辦山豬窟掩埋場工程用地徵收作業，著有功績。
- 九、督辦耕地租佃委員選舉工作著有功績。
- 十、協辦北二高工程用地取得。
- 十一、襄辦本市八十年重新規定地價著有功績。
- 十二、督辦八十三年公告土地現值及重新規定地價作業。
- 十三、督辦七十六年度推行為民服務工作，著有績效。

沈敏欽 先生

新竹市政府地政科科长



得獎感言


謹代表新竹市全體地政工作者受獎，這是團隊的貢獻，更是共享的榮耀。在此由衷感謝感謝前輩，看到您一路走來的執勤感謝伙伴，擁有您齊心和諧的力量感謝大家，期望一起繼續努力打拚

具體事蹟

- 一、建立地籍測量控制點遭失毀損後之補建測設作業模式，提供各縣市執行作業時之參考，對確保數值法地籍測量成果助益甚鉅。
- 二、改進地籍測量控制點埋樁方式與觀念，落實地籍測量圖根點之管理使用，並宣導控制點美化維護工作，建立民眾維護保護觀念與體認。
- 三、善用人力資源與設備功能，以有限人力自力規劃及執行，完成全市各項地籍整理工作，成果品質良好，並節省大量公帑。
- 四、完成新竹科學工業園區第三期及後續擴區用地徵收配及地籍整理作業，協助科學工業區區產業發展，並確保被徵收之民眾權益。
- 五、積極爭取並貫徹每年辦理全市地籍圖重測工作，使新竹市能提早全部完成地籍圖重測工作，有效釐正地籍、杜絕糾紛。
- 六、處理土地界址糾紛，以協調促使能達成雙方協議為一貫目標，確實解決民眾問題，減低民怨，並有效疏減法院之土地界址訴訟案件。
- 七、推動全市籍資料電腦化及圖解地籍圖數值化作業，將全市之土地基本資料全面數位化，建立推動地理資訊的基礎資料。
- 八、自我充實及運用本職學能，並擴大交流領域，將所得之地籍測量經驗貢獻出來，進而進展地政理想與理念。
- 九、受聘多項工作計畫之委員及工作小組成員，積極協助中央推動地政工作。執行地政業務亦均能積極任事、主動負責爭取榮譽，並加強建立了民眾對地政工作的信心。

林國演 先生

內政部地政司簡任技正



得獎感言

地政工作相當專業也相當繁瑣，近二十年的地政公務生涯，有幸經歷重大政策、重要法案、重點計畫之制定推動及參與地政活動、桌球競賽，點滴在心裡，均是珍貴。長期的地政工作，感受最深者有以下二點：


- 一、地政前輩，長官非常用心教導與提攜後進，毫不保留的真誠付出，令人感動；地政同仁情同手足，處處感覺溫馨，工作愉快。
 - 二、地政工無雖然艱難，但如經參與而使若干問題得以解決，專業成就感十足，工作更有意義。
- 地政貢獻獎係表彰對地政工作有卓越貢獻者，為地政人無上之榮譽，此次獲此殊榮，深感不安。地政工作是整體工作，是團隊工作，舉凡制定政策，研定法規，策訂計畫到推動實施，都是全體地政界、地政同仁的貢獻，願以此獎與大家共享之。

具體事蹟

- 一、民國七十五年主辦平均地權條例及相關子法之全面修正，圓滿達成任務。
- 二、民國七十九年籌辦全國土地問題會議，獲專案考績一次記二大功。該會議共獲得三〇九項重要結論，影響深遠。
- 三、民國八十一年參與研擬當前重要土地問題解決對策，彙編「當前重要土地問題研議專輯」，為現階段土地問題解決對策之重要參考。
- 四、民國八十二年、八十三年地權科長任內研修「公有土地經營及處理原則」及研訂「公有山坡地放領辦法」、「國有耕地放領實施辦法」等公地放領法規，落實公地經營管理及推動現階段公地放領；研修「自耕能力證明書之申請及核發注意事項」，具體規範自耕能力及審核事項。
- 五、民國八十四年、八十五年地用科長任內研修「非都市土地使用管制規則」加強非都市土地使用管制；研修「製定非都市土地使用分區圖及編定各種使用地作業須知」落實台灣地區區域計畫第一次通盤檢討之實施；研修區段徵收及市地重劃作業相關法令，促進土地整體開發。
- 六、民國八十六年任簡任技正迄今，參與及督導研擬「不動產經紀業管理條例」及相關子法、「土地徵收條例草案」、「原住民保留地開發管理條例草案」；等多項法案，圓滿達成任務。
- 七、獲選內政部八十六年模範公務人員；內務部七十四年及八十三年服務績效優良人員。

紀聰吉 先生

內政部地政司副司長



得獎感言

本人任公職二十餘載，多次獲獎，此次別具意義，蓋地政貢獻獎，象徵地政人員至高榮譽，能獲此獎，倍感興奮。首應感謝長官之推荐及評審委員之肯定。對於各級長官及同仁之指導與協助，尤應感激。願以此獎，與現在及曾經共同努力的長官及同仁分享。

地政工作，關乎國家建設及民眾福祉，應與事項繁多，尤以九二一大地震後，有關地籍移位之處理及災區重建工作，亟待地政同仁發揮大愛竭盡心智積極推動，早日完成，但願我們每一地政同仁都能為地政事業繼續貢獻，都有機會成為地政貢獻獎得獎人。

具體事蹟

一、負責推動地政資訊管理方案台灣省實施計畫，認真盡職，對地政業務電腦化作業，貢獻卓著：

(一) 督導執行台灣省第一階段實施計畫，完成五個省轄市十五個地政事務所之電腦化作業，績效良好。

(二) 督導執行台灣省後續實施計畫，繼續推動其餘八十個地政事務所及金門地政事務所之業務電腦化，備極辛勞，表現優異，已有四十一個地政事務所全面正式作業，其餘四十個地政事務所皆已進入平行作業階段，皆可於今(八十八)年九月份全部正式作業。

1. 主持八十五、八十六及八十七等三年度硬體設備採購案，研訂規格及審標作業，克服困難，圓滿達成任務。

2. 督導、主持資料清理、整簿標符、資料建檔、電腦管理等之教育訓練及作業檢討會，逾數千人次。

二、因應當前社會經濟情事及國家需求，主持、督導研修(訂)台灣省祭祀公業清理辦法等二十餘種地政法規，對地政業務之改進—行政效率之提昇，貢獻良多。


三、召集專案小組，會商保險公司，研行地政人員責任保險報經財政部核准，目前已有十八縣市政府編列預算投保，紓解登記及測量人員之心理壓力，對地政人員工作士氣之提振，具有貢獻。

四、積極督導推動「台灣省控制點補建、新建五年計畫」計已完成十一、五縣市計：九七一點之三等控制點及九縣市七、七六七點之圖根點之補建、新建，對測量精度品質之提昇具有功獻。

五、積極推動台灣省圖解地籍圖數化第一期計畫，自八十六年度起迄今，計已完成九二五、〇〇〇筆，截至今(八十八)年底，將可完成台灣省五個縣市全部圖解地籍圖之數值化工作，對測量作業之簡化、地籍圖之維護、地政資訊資料庫之建立，著有績效。

莊素珠 小姐

南投縣埔里地政事務所課長



得獎感言


回首來時路，由於幸得外子的扶持與鼓勵以及南投縣地政長官及工作同仁的提攜與支持，讓我從地政門外漢一腳踏入無底深淵——地政工作行列，卻無怨無悔，執著有加；本次榮獲地政貢獻獎，除了肯定二十年來自我的執著，更確認了南投縣地政大家庭的培育功能；惟此際適逢九二一地震災變，南投縣地政業務正面臨空前浩劫，是以，感恩之餘，仍將竭盡所學及秉持執著熱忱的心，投入這場前所未有的挑戰，亦衷心企盼南投縣地政大家庭的災後重建工作盡速完成。

具體事蹟

- 一、民國七十四年接受台灣省政府主計處委託試編南投縣都市計畫地區價指數，並就試編心得彙整成冊，以爲日後地政機關查編地價指數之前鑑。
- 二、規劃執行南投縣首次（民國七十六年）重新規定地價工作，在財源相當拮据情形下克服困難如期完成，並撰擬執行過程實錄，以爲日後歷次重新規定地價之參考基礎。
- 三、率實執行行政院核定「南投縣台大實驗林地、瑞竹等三林業生產合作社專家放領業務」。
- 四、籌劃執行南投縣草屯鎮國土利用現況調查工作，連續二年獲得全省考評第三名及第二名之優異成績。
- 五、研究基層機關辦理公地管理業務遭遇之困難及建議不合時宜之法令配合實務研修，獲主管機關採納。
- 六、探究現行地價評估制度之利弊及國土保安用地之所有權效力，獲主管機關肯定提供上級修法之參考。
- 七、秉持地政人員爲民服務精神並以身作則，屢獲好評。

陳玉綿 小姐

台南市東南地政事務所課長



得獎感言

自民國五十八年從事地政工作，近三十年的服務期間，參與過不少重要的工作，如登記簿重造、重劃區地籍資料清理、地政資訊建置；雖然只是跟著時代的洪流、地政業務的發展，和所有地政同仁一起努力，不算什麼貢獻。但我珍惜這份和伙伴一起為目標奮鬥的革命感情。為更好的服務品質、更好的便民措施，無怨無悔的付出。我告訴自己要「惜福」，能有機會大家相聚，共同為民眾解決問題，就是「緣」。自己才疏學淺，能在地政事務所有一席之地，略盡綿薄，就「福」。希望能以此心願，在地政業務中繼續走下去。


此時我心中有太多太多的感激，這個獎項，應該是屬於多年來一起奮鬥工作伙伴的，應該是屬於本所程其火十佳的（他）生貢獻地政，最近即將退休，應該是屬於本所全體同仁的，讓藉此機會向所有關心我的長官、親友，表達我無限的感激。

具體事蹟

- 一、負責辦理本市市地重劃工作績效優異。
- 二、執行「土地行政業務方案」對各項承辦業務績效卓著。
- 三、落實「加速都市計畫公共設施保留地取得及財務計畫」績效卓著。
- 四、辦理「行政生產力衡量工作」負責盡職創新。
- 五、辦理八十年、八十一年人民申請案件經台南市政府評列團體成績第一名。
- 六、主辦八十年推行為民服務工作年終考核為優等。
- 七、主辦行政院列管「地政資訊管理方案」第一階段實施計畫經評為優等。
- 八、主辦八十三年為民服務工作經台灣省政府地政處年終考核列為甲等。
- 九、主辦八十五、八十六、八十七年度業務督導考核成績經台灣省政府地政處核列為優等。
- 十、辦理第十八屆全國地政益活動競賽，大會報到及各項服務，圓滿達任務。
- 十一、犧牲年假，連續多日在電腦室測試更改本所地籍資料庫代碼，精神可嘉。
- 十二、研究蒐集整理完成「地籍資料電子處理作業手冊」，提供地政同仁參考使用。
- 十三、撰擬「地政便民服務措施」，將本市各項地政便民措施廣為宣導，民眾受益多。
- 十四、收集整理修訂「為民服務工作手冊」改善本所服務品質。
- 十五、規劃籌備本市各項地籍資料跨所服務及資料測試，並自民國八十八年三月十日起跨所服務，提供民眾更便捷的服務。
- 十六、主辦八十七年參加行政院服務品質獎，以優良服務規範獲台灣省政府地政處表揚。
- 十七、主辦地政資訊管理方案第一階段實施計畫地政資訊作業績效卓著。

曾德福 先生

內政部土地測量局局長



得獎感言

服務地政界三十年，一路走來，始終如一，對測量先進、點一滴的心血成果，我非常感佩；有幸做為土地測量局的一份子與有榮焉。

文明建設，端始測量，此次榮獲地政貢獻獎之際，卻逢九二一大地震，災區重建首要進行測量工作，有賴土地測量局全體同仁同心協力，並期望健全測量法制，設國家測繪局，建立完整統一的測量體制。

具體事蹟

- 一、策劃辦理台灣省地籍圖重測工作，八十六、八十七年度經行政院、省政列管計畫考評（核）列甲等，八十八年度如期完成公告，並完成台灣省台中市等五個省轄市地區籍圖重測工作。
- 二、督辦臺灣省控制點補建新五年計畫，完成一、五九六點，另闢根點補（新）建五、六四五點，對加速完成臺灣省控制點補建新工作助益良多。
- 三、積極規劃辦理國有林班地地籍測量工作，第一期計畫自八十七年度至八十九年度辦理一百萬公頃。
- 四、推動台灣省圖解地籍圖數值化第一期計畫，自八十六年度至八十八年度，辦理五個省轄市及臺北縣、桃園縣部分地區共十五個地政事務所圖解地籍圖數值化作業，將一百四十七萬筆土地納入電腦管理，延長圖解地籍圖使用年限，提高工作效率與為民服務品質。
- 五、策劃編撰「地籍圖重測控制點作業注意事項」，修訂「地籍圖重測調查表填載說明」、「臺灣省地籍測量作業案例研析彙編」、「地籍測量法規」、「先現況測量後調查作業注意事項」等相關規定，並完成「未登記土地清理測量作業手冊」。
- 六、建立「委託民間測量公司辦理地籍圖重測工作」、「地籍調查抽查訪作業」、「地籍圖重測成果抽驗」等制度，擴大民間參與重測，加速完成台灣省地籍圖重測，及提升地籍圖重測成果與精度。
- 七、革新地籍測量技術全面採用GIS辦理控制測量，推行重測外業自動化，執行圖根點埋設鐵蓋作業，試辦地籍圖重測成果網路查詢，試辦地籍調查界址以電腦查註作業，並規劃開發完成地籍圖重測結果公告查詢系統及地籍測量資料查詢申請系統，提供民眾透過網路查詢重測結果及瀏覽、申請地籍測量資料，提升為民服務品質。
- 八、選定臺灣省三或四等控制點辦理美化，請大家共同維護。
- 九、督導編印土地測量局志，為臺灣測量史留下印證，督導編印臺灣的建設地籍測量論，有效宣導台灣省地籍測量領域的一面。
- 十、策劃辦理九二一大地震災區測量工作。

潘素禎 小姐

經濟部工業局簡任技正



得獎感言

當年，蒙恩師李鴻毅先生推薦，進入經濟部工業局服務，一眨眼間已過了二十餘年，二十多年來莫不兢兢業業於自己的崗位上，希望能以「己棉薄之力，為國家及民眾謀求最大的利益。

公務員的角色職和服務業的從業人員一樣，必須竭心盡力提供最好的服務給顧客。這樣的信念，支持著我去面對每天接踵而來形形色色的公務。常有人批評工業區的開發，是對自然環境與生存空間的扼殺。其實，我們所致力的是，土地整體規劃使用，區域均衡發展，有秩序、有目標的產業發展，調整產業結構，促進產業升級，降低污染性產業的比率，透過都市計畫及環保單位的共同努力，俾求獲致國家產業發展、生態保育及環境保護三者的最大效益。


得獎，歸功於長官的信任提攜，同仁的努力合作及家人親友的支持。感謝主辦單位內政部地政司及評審委員的肯定。這樣的肯定，讓我時時耳提面命自己，必須如臨淵履冰般地更加努力。

具體事蹟

- 一、負責推動工業區開發、租售及管理之業務。
- 二、參與促進產業升級條例暨其施行細則及相關子法之訂定、修正。
- 三、修正促進產業升級條例「第五章工業區之設置」。
- 四、擔任行政院農委會農地釋出方案研擬地區說明會及行政院經濟建設委員會非都市土地使用變更程序說明會講師。
- 五、負責完成「工業區設置有關法規彙編」，供同仁、興辦工業人、相關規劃顧問公司等參酌。
- 六、參與「工業園區更新發展之研究」、「工業園區內各種用地及其規劃比例之研究」、「工業園區內編定為特定專用區之可行性研究」、「工業園區土地提供使用方式之研究」、「防止工業園區土地炒作管制制度之研究」等文章研擬。

李興緯 先生

中正理工學院簡任副教授



得獎感言

投身測量製圖教育近三十年，一直在長官的支持，同仁的合作下，與同學們一起成長，此次得到如此殊榮，實是大家努力的成果被肯定，對我個人亦是一項極大的鼓勵。

近十年來，與內政部地政司等單位合作，培訓地政資訊等相關人才，讓我有幸接觸到各級地政業務工作人員，除得到教學相長的機會外，更體會到地政業務的成功，必賴大家合作無間，上下一致，發揮團隊精神，願以餘生之力，繼續當好這個螺絲釘，期使地政業務日新又新，開花結果。

具體事蹟

- 一、民國七十八年至八十一年期間，參與並推動中正理工學院代訓內政部地圖編印研習班等教學及班主任等工作，並編印地圖編印教材第二輯。
- 二、民國七十九年至八十一年，主持觀音鄉及中壢市行政區域圖編製研究案。
- 三、自民國八十一年五月起，兼任內政部地圖審查委員會專家委員迄今，成效顯著。
- 四、擔任八十二年台北市政府公務人員訓練中之國土利用現況調查講習班第一、二期講座。
- 五、民國八十三年至八十六年期間，兼任內政部委託中正理工學院代訓之地政資訊班班主任，訓練人次超過貳千人次，對地政人員資訊基礎之提昇，績效優異。
- 六、民國八十五年、八十六年協助中正理工學院辦理南亞工專地籍測量講習班一、二期。
- 七、民國八十七年，多次參與研商「台灣地區各級行政區域面積及界線查詢系統」工作計畫會議及協助地理資訊應用研習班綜合研討等工作。
- 八、民國八十八年參與內政部委託中正理工學院辦理之地籍測量人員訓練班教育學行政及協談溝通工作，負責盡職。
- 九、近十年共計發表測量製圖相關性學術論文四十餘篇。

莊孟翰 先生

私立淡江大學副教授



得獎感言

國內的不動產市場自從民國六〇年代預售屋盛行迄今，同樣的交易糾紛類型不斷的重覆上演，導致購屋者怨聲四起，並且公平會、消保會甚至法院之訴訟案件逐年累增，其所衍生之社會成本也愈來愈高，有鑑於此，政府主管機關乃邀集產官學各界共同參與，由不動產交易最基本的買賣契約書著手，而其最早完成者為弟擔任消基會房屋委員會召集人時所推出之消基會版預售房屋買賣契約書範本，其後則再以其精華提供內政部官方版本參採，自此之後，不動產交易秩序始有進一步之規範基礎；而更重要的則是不動產交易相關法令制度之研定，為配合此一實際發展趨勢，在地政司張元旭司長之鼎力相助下，終於三年前結合產官學各界菁英成立了中華民國不動產交易安全策進會，弟有幸躬逢其時並獲推選為第二屆理事長，乃更積極參與各種法案之制定與推動，其中最受矚目的當首推在立法院足足等了十年的「不動產經紀業管理條例」，所幸此一條例在產官學各界之奔走努力下，終於今年元月十五日順利完成立法，相信其對不動產整體交易秩序一定可以發揮預期的功能與最大的經濟效益。

不動產相關領域既寬廣而又複雜，然其間卻蘊含著相當豐富的專業知識，弟有幸實際參與各項重要法令制度之研擬與制訂，自是收穫良好，而今有幸榮獲「地政貢獻獎」，更是莫大的鼓勵與榮譽，今後仍將 本服務社會、報效國家之基本理念，為不動產交易秩序之健全不斷努力，繼續奉獻！

具體事蹟

- 一、參與制定與推動之法令及契約範本：1. 不動產交易法（立法中）；2. 公寓大廈管理條例；3. 不動產經紀管理條例；4. 建築開發輔導條例（立法中）；5. 不動產估價師法（立法中）；6. 預售屋買賣契約書範本；7. 房地產委託銷售契約書範本；8. 停車位買賣契約書範本；9. 集合住宅住戶使用維護手冊範本（內政部建築研究所）；10. 不動產交易安全手冊（中華民國不動產交易安全策進會）。
- 二、協助中華民國不動產經紀業同業公會全國聯合會舉辦第一屆至第四屆「不動產經紀營業員」及第二屆至第一屆「不動產經紀人」考試，並擔任命題委員會主任委員。
- 三、擔任中華民國不動產交易安全策進會理事長，中華民國商務仲裁協會不動產委員會副主任委員、中華民國土地估價學會理事、新實業促進會常務理事，不斷參與排解糾紛與導正不動產交易秩序等巡迴宣導工作。
- 四、曾擔任消基會房屋委員會委員十餘年，除協助編寫「講座指南」及「購屋○○問」專書外，更於擔任召集人任期內召開五十餘次會議，完成全國第一本「預售房地買賣契約書範本」。
- 五、為空中大學編寫「不動產投資」教科書，錄製二十二卷教學錄影帶，並開闢電視教學節目，八十五及八十六學年度選修人數達一萬餘人。
- 六、經常於報章雜誌、廣播電台與電視節目發表並宣導不動產專業知識與導正不動產交易安全秩序概念，並自民國八十三年迄今於正聲電台每週五於「今日短評」節目談高房地產與經濟等專文廣播稿。
- 七、編寫不動產相關書籍及不動產經紀業考試用書共計三十餘本，並經常受邀參與各公益性演講活動。

楊龍士 先生

私立逢甲大學副教授兼總務長



得獎感言

建築背景的我，在留學日本期間有幸於「東京科技研究中心」學得遙感探測的新科技，更以衛星影像的處理技術應用於土地使用規劃為博士論文之研究，造就了地政與我的緣份。

回國來先在東海大學任教，後經由逢甲大學土地管理學系系主任韓乾博士的召喚，轉到逢甲大學土地管理學系任教，歷任系主任、所長、院長、學務長等職，此間得以發揮所學，積極推動地理資訊系統應用於地政業務上。更因地緣之便受到吳副省長容明、許處長松、劉副廳長煒城及黃局長榮峰等諸位長官的厚愛，給予對省地政業務有所奉獻的機會，為國土基礎建設盡綿力耳！

此次承蒙地政司及評審委員的肯定，賜予地政貢獻獎的榮耀，實應歸屬於逢甲大學土地管理學系所及地理資訊系統研究中心全體同仁所共有。

具體事蹟

- 一、歷任測量局重測考核委員、台中市政府及彰化縣政府地政相關委員會委員，協助政府推動地政業務。
- 二、設立逢甲大學地理資訊系統研究中心，延續六年來，接受省地理資訊系統推動小組委託辦理省府相關人員之訓練事宜，對於省政府在GIS之推動上有著極大的成效。
- 三、協助省政府地政處完成省地理資訊系統推動策略的整體規劃，開創省政府應用地理資訊系統之先驅。
- 四、積極參與都市計畫相關學會活動及研究與建教合作計畫外，並具體執行省財政廳委辦之省有土地管理資訊系統建置計畫，將電腦科技技術與地籍圖形和地政管理業務相互結合。
- 五、主持台中市第二次都市計畫通盤檢討，除劃定分區使用外，並應用地理資訊系統技術進行市街、住戶調查、都市計畫圖的製作等。
- 六、協助省政府完成原住民保留地地籍資料建檔應用系統示範作業及地理資訊系統整體規劃。

林 雄 先生

台灣省土地登記專業代理人公會聯合會理事長



得獎感言

結束了二十八年公務人員生涯之後，自退休即著手籌劃事業第二春，一生秉持「誠信」敬業的精神，經常於工作中帶給我再努力的原動力，將工作事業視為自己的興趣，自許凡任何值得做的事，就值得做好，再省察自己的心而獲得永久的快樂，因為快樂是小事可為，有所愛慕，有所希望。

土地登記工作是與民眾權益息息相關的服務業，身為其中一員，深感責任重大，無時無不兢兢業業為社會服務，維護不動產交易安全，發揮民間地政功能，建立土地登記專業代理人新形象與社會地位而自我鞭策。三年前，林雄承蒙同業先進厚愛，選任台灣省土地登記專業代理人公會聯合會第二屆理事長，三年來，更多承同業先進贊助，使我們的會務蒸蒸日上。


此次榮獲地政貢獻獎得獎人之一，內心充滿愉悅與感恩，本人服務社會迄今，已屆七十年，繼全國第四屆（後備楷模）及「六十五年保舉最優人員」之後，再獲此榮譽更形彌足珍貴。這份「地政貢獻獎」其實意義，應該說是團體的榮譽，對三年來台灣省土地登記專業代理人公會聯合會會務績效的正面肯定，本人以為此次獲獎應歸功於省聯合會團隊精神的發揮，榮譽應由大家來共享，謝謝！省聯合會全體理監事暨各縣市公會理事長，一起為公會服務奉獻心力的工作伙伴們，這份榮譽是屬於你們的。

具體事蹟

- 一、擔任第二屆理事長任內，積極推展會務，工作績效卓著，連續三年獲台灣省政府社會處考評省級績優團體表揚。
- 二、積極協助政府推行土地政令，不遺餘力，分別榮獲台灣省政府地政處、內政部頒發獎狀。
- 三、從事民間地政服務業，於理事長任內編印「會員實用手冊」發行了二十一冊，贈送全省會員人手一冊，由於手冊內容寓意廣泛及深度性，兼具理論與實務價值，為同業和各界所喜愛，對提昇地政專業智能，服務品質，自有傑出貢獻。
- 四、每年舉辦公會會務或法規研習班，每周五天，協助政府推行政令，健全公會組織，研習內容，凡專業課程者，均分別編印講義計十本，以落實參加者延續研習成效，對會員之服務，獲益匪淺，績效顯著。
- 五、省聯合會每年週年慶，發行特刊，闡揚地政，宣導政令，促進各縣市公會推展會務工作經驗交流及成果分享，並藉以協助縣市公會與所屬會員加強聯繫，增進對組織向心力，不遺餘力。
- 六、平時熱心公益，敬業樂群，並戮力土地登記改革工作，熱心參與政府或相關單位地政工作研討會議，提供專業建言。
- 七、任內發行「會員實用手冊」：土地登記審查手冊、從法院判決實例談預售屋買賣糾紛、修正強制執行法要旨、公寓大廈管理條例暨施行細則、土地登記相關法令輯要、民法親屬編及其施行法部分條文修正問題資料、土地法第三十四條之研究、房地產法律實務問題彙編、土地登記相關實務問題輯要、遺產稅與繼承人、土地登記專業代理人執行業務所得查核要點暨相關釋令、不動產相關法律實務、新修訂土地登記申請書登記簿冊及契約書格式（附修正總說明暨填寫說明、台灣省祭祀公業土地清理辦法及相關法令、山坡地建築開發法律須知手冊、台灣省各縣市地政事務所發現偽造證件申辦土地登記案列彙編、不動產信託與權利變更登記、法拍技巧及問處處理手冊、土地登記專業代理人專法立法現況未來與功能、遺產稅之節稅策略運用、契稅條例修正與節稅規劃、土地登記申請書契約書及登記簿冊填寫範例。

卓輝華 先生

宏大不動產鑑定顧問股份有限公司董事長



得獎感言

得獎，是鼓勵，也是鞭策。

感謝地政界老師與長官的栽培、愛護與鼓勵。

「不動產估價」至今仍為一片肥沃的荒地待開墾，我以此次得獎作為鞭策，將堅持努力去學習、研究與開創「不動產估價」這領域。

具體事蹟

- (一) 積極參與政府有關不動產估價法案研擬與推動；經常發表專文，致力提昇不動產估價技術水準；推廣不動產估價教育，提昇不動產估價專業形象。
- (二) 引進美國不動產估價理論與觀念，爭取美國估價協會之授權，翻譯已出版五十年之第十一版「不動產估價」為中文版。
- (三) 著作：「不動產估價實務與理論」、「不動產估價（美國估價協會授權翻譯出版）」、「影響土地市價個別因素分析」、「房地產市場景氣發展」、「農地釋出方案對建築業影響之研究」、「都市計畫範圍內農業區劃定及利用課題之研究」等。

張煜先生

中華民國地籍測量學會顧問



得獎感言

本人此次獲獎，覺得自己數十年來投入台灣的地政測量工作，受到肯定且感到無比的榮耀與欣慰！回想起自民國三十九年至八十六年間，從事地政測量工作，由台灣光復後接收日據時代地籍圖冊，初以圖解方法進行測量，本人全程參與多次的修測、重測等階段性任務，不敢懈怠並全力以赴，隨科技進步測量技術的更新，今日已全面採用數值法地籍測量。先後並參與多項土地政策之推動，如「土地改革」的耕者有其田、「公地放領」、「都市與全面平均地權」等工作，促進台灣經濟起飛，並快速成長，成為斐聞國際的「台灣奇蹟」。深深感到我個人的投入地政測量工作，也稍盡棉薄之力，完成了時代性任務，不勝榮幸！

具體事蹟

壹、為配合中央推動台灣地區土地測量加速完成台灣省地籍圖重測工作，奉派考察歐美先進國家航空測量業務及已開發國家推展數值地籍測量經驗，以歐美先進國家之工作方法與工作經驗，以新觀念、新技術、新方法改進我國地籍測量及地籍管理制度。

貳、歷年執行地籍圖重測，主要為釐正原有地籍圖因年久破損折舊之三地界址，減除人民頭源，保障人民土地權益。由於推行地籍圖重測績效優異，與積極推動數值地籍測量自動化，目前已擴展數值化達每年重測工作量百分之二百。

參、督導襄助全省平均地權測量，促使全省平均地權工作順利完成。

肆、策劃督辦多項地政業務，(一)全省海岸土地測量(二)全省河川浮覆土地測量(三)農地重測土地測量(四)都市地區未登記土地測量(五)解除林班土地測量(六)高速公路用地測量(七)台北縣灰條市地重測測量，成效卓著。

伍、在職期間先後應台灣省訓練團及國立成功大學、私立文化大學、省立員林農工職業學校等聘請擔任地籍測量專業講師及應內政部暨台灣省社會處聘為測量技術士技能檢定委員及評審委員，並應考選部聘為特種考試與試委員。

顏愛靜 先生

國立政治大學地政學系教授



得獎感言

光陰荏苒，自從因緣際會加入「地政」的行列至今，已經超過了二十年。承蒙師長、前輩的指導、提攜，使我能夠在地政的領域當中，平穩地萌芽、成長與茁壯。人生是五線譜上無數個音符的連續，而我有幸能在點點講成的榮章中躍動、前進，蒙惠我、引領我、督促我的政大地政系的老師、學生，中國土地改革協會、中國土地經濟學會的組織與成員，便是激勵我迎向前去的最大動力！

這次能夠獲獎，固然是一種殊榮，但也是一種責任加重的負擔，今後，將繼續在自己的崗位上，本著對人文與土地的關懷，善盡教學研究、推動土地制度改革的社會責任，尤其足九二一震災之後，當需為重塑台灣、展現家園新風貌，克盡一己棉薄之力。

具體事蹟

- 一、曾於民國八十四年榮獲行政院農業委員會推薦，參加亞洲生產力組織（Asia Productivity Organization）於同年六月廿七日至七月七日在日本東京舉行之「農業結構改善研習會」（Seminar on Improvement of Agrarian Structure and Policy Measures）之選人員，發表「日舊國民農業結構變遷」（Changes of Agrarian Structure in the R.O.C on Taiwan）專文，增進與會十二國人員對本國土地改革農業發展及相關課題之瞭解與交流。
- 二、曾於一九九六年二月四日至十日，接受日本明海大學不動產學部之邀請，從事學術交流活動，並演講「台灣地政教育之回顧與展望」專題，增進兩國地政與不動產學界之瞭解與互動。
- 三、曾於民國八十二年八月至八十五年七月，兼任國立政治大學地政學系主任與所長期間，推動課務更革、體制建立與學術發展（in the 21 Century, Aug. 15-16, 1994），邀請中、美、英、日、德、韓等國學者與會，加強國際學術之交流，且主辦「地政教育研討會」（民國八十五年一月十五日），集結地政學界研討地政教育的未來走向與展望，以提升地政專業智能。
- 四、擔任中國土地改革協會理事多年，戮力從事土地改革、地政問題相關研究，研究成果曾多次獲行政院國科會獎勵，對於地政學術之研究不遺餘力。
- 五、擔任中國土地經濟學會第三、四屆理事長，極力推動地政與土地經濟學術研究，多次接受公私部門委託辦理有關地政與土地經濟之研究，並舉辦有關地政與土地經濟學術之研究發展等多項研討會。
- 六、擔任多年高普考、特考之甄試、典試、閱卷委員、題庫命題兼審查委員；內政部諮詢委員（民國八十年十月至八十八年七月）、土地政策研究班之講師，以及行政院研究發展考核委員會諮詢委員（民國八十五年十一月至八十八年六月），台北市都市更新審議委員會委員（八十四年四月至八十七年七月），為地政事務貢獻專業智能不遺餘力。

顏愛靜 先生

國立政治大學地政學系教授



得獎感言

光陰荏苒，自從因緣際會加入「地政」的行列至今，已經超過了二十年。承蒙師長、前輩的指導、提攜，使我能夠在地政的領域當中，平穩地萌芽、成長與茁壯。人生是五線譜上無數個音符的連續，而我有幸能在點點講成的榮章中躍動、前進，感恩我、引領我、督促我的政大地政系的老師、學生，中國土地改革協會、中國土地經濟學會的組織與成員，便是激勵我迎向前去的最大動力！

這次能夠獲獎，固然是「一種殊榮，但也是一種責任加重的負擔，今後，將繼續在自己的崗位上，本著對人文與土地的關懷，善盡教學研究、推動土地制度改革的社會責任，尤其足九二一震災之後，當需為重塑台灣、展現家園新風貌，克盡一己微薄之力。

具體事蹟

- 一、曾於民國八十四年榮獲行政院農業委員會推薦，參加亞洲生產力組織（Asia Productivity Organization）於同年六月廿七日至七月七日在日本東京舉行之「農業結構改善研習會」（Seminar on Improvement of Agrarian Structure and Policy Measures）之選人員，發表「日蔭國民農業結構變遷」（Changes of Agrarian Structure in the R.O.C on Taiwan）專文，增進與會十二國人員對本國土地改革農業發展及相關課題之瞭解與交流。
- 二、曾於一九九六年二月四日至十日，接受日本明海大學不動產學部之邀請，從事學術交流活動，並演講「台灣地政教育之回顧與展望」專題，增進兩國地政與不動產學界之瞭解與互動。
- 三、曾於民國八十二年八月至八十五年七月，兼任國立政治大學地政學系主任與所長期間，推動課務改革、體制建立與學術發展（in the 21 Century, Aug.15-16,1994），邀請中、美、英、日、德、韓等國學者與會，加強國際學術之交流，且主辦「地政教育研討會」（民國八十五年一月十五日），集結地政學界研討地政教育的未來走向與展望，以提昇地政專業智能。
- 四、擔任中國土地改革協會理事多年，戮力從事土地改革、地政問題相關研究，研究成果曾多次獲行政院國科會獎勵，對於地政學術之研究不遺餘力。
- 五、擔任中國土地經濟學會第三、四屆理事長，極力推動地政與土地經濟學術研究，多次接受公私部門委託辦理有關地政與土地經濟之研究，並舉辦有關地政與土地經濟學術之研究發展等多項研討會。
- 六、擔任多年高普考、特考之甄試、典試、閱卷委員、題庫命題兼審查委員；內政部諮詢委員（民國八十年十月至八十八年九月）、土地政策研究班之講師，以及行政院研究發展考核委員會諮詢委員（民國八十五年十一月至八十八年六月），台北市都市更新審議委員會委員（八十四年四月至八十七年七月），為地政事務貢獻專業智能不遺餘力。