拓寬中華路工程 地籍圖

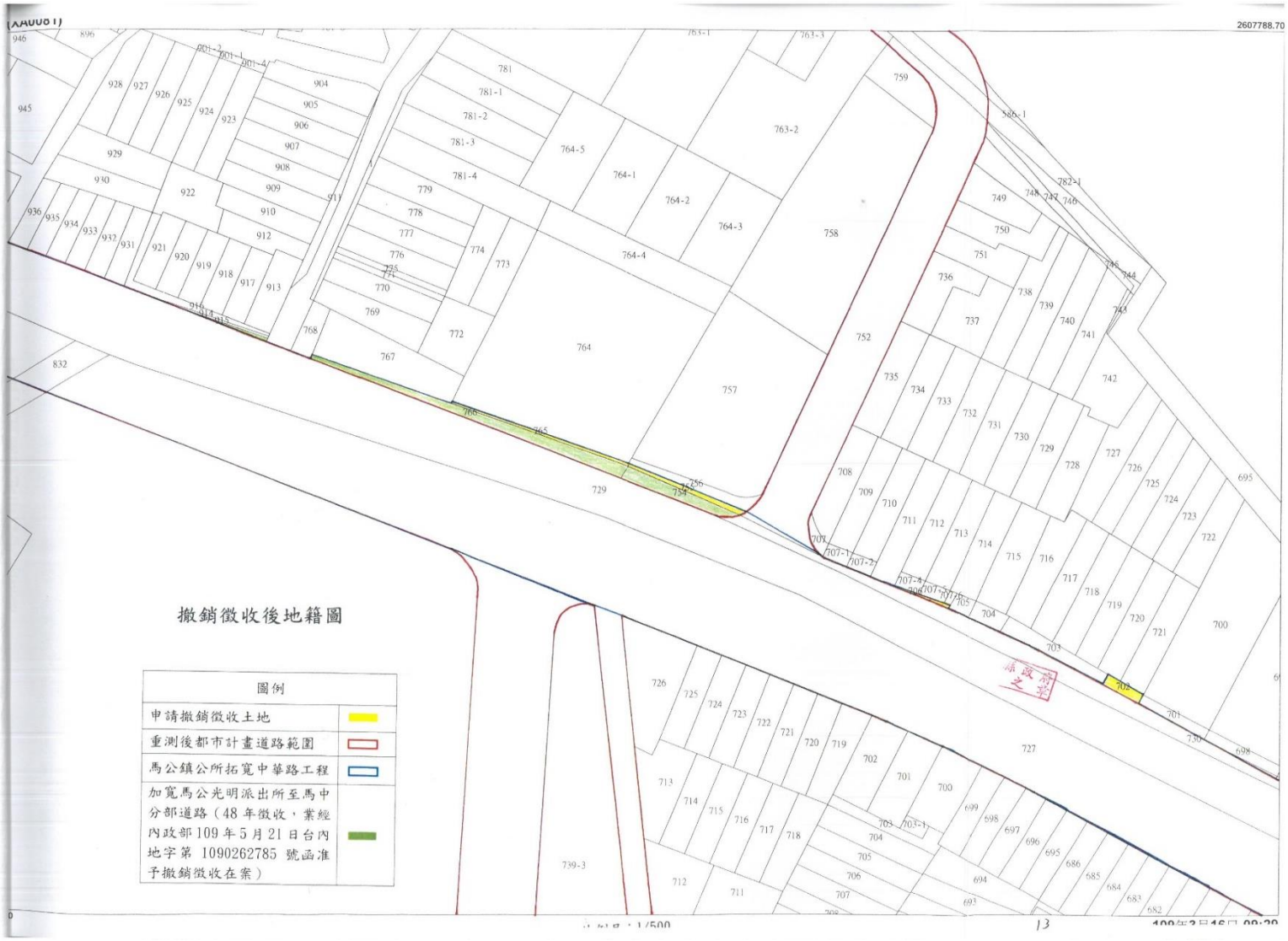
2607788.70
撤銷徵收後地籍圖
圖例
申請撤銷徵收土地
重測後都市計畫道路範圍
馬公鎮公所拓寬中華路工程
加寬馬公光明派出所至馬中分部道路（48年徵收，業經內政部109年5月21日台內地字第 1090262785 號函准予撤銷徵收在案）
13

澎湖縣馬公市地籍圖查詢資料

資料查詢時間：民國109年07月23日08時56分　收件號：109XA006477
土地坐落：澎湖縣馬公市埕東段702,706地號共2筆

北

列印人員：盧盈蓉

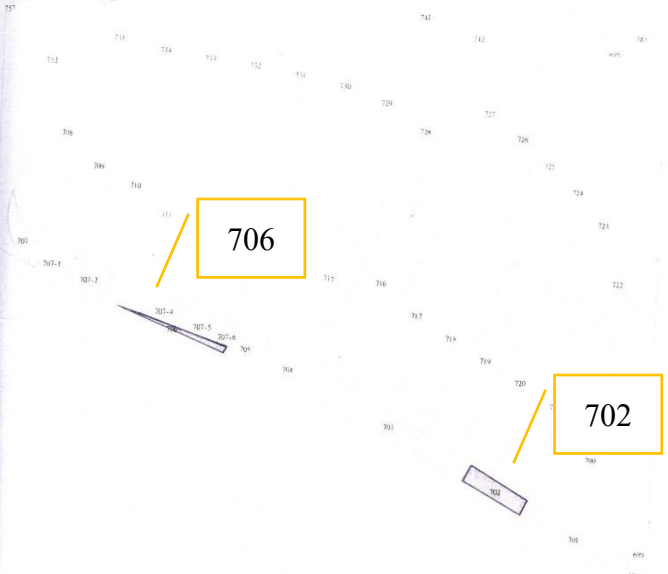

圖例	
	馬公鎮公所拓寬中華路公程

比例尺：1/350　　原比例尺：1/500

查驗碼：109XA006477PIC1066722A6AC8B45039B96BC9F817E

澎湖縣馬公市地籍圖查詢資料

資料查詢時間：民國109年07月23日08時56分　收件號：109XA006477
土地坐落：澎湖縣馬公市埕東段755,765地號共2筆

北

列印人員：盧盈蓉

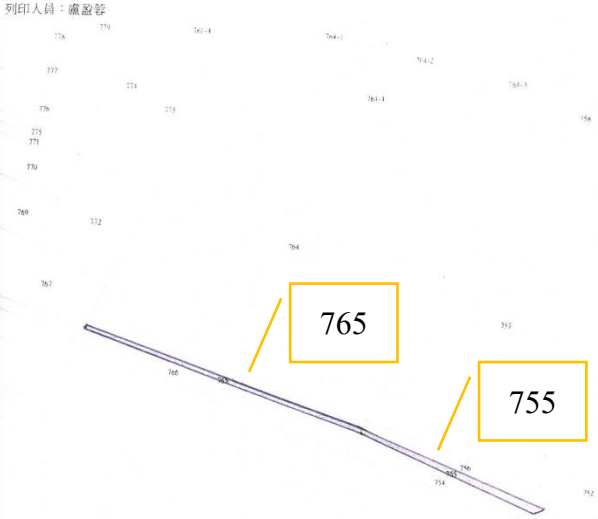

圖例	
	馬公鎮公所拓寬中華路公程

比例尺：1/350　　原比例尺：1/500

查驗碼：109XA006477PIC1066722A6AC8B45039B96BC9F817E

現況照片

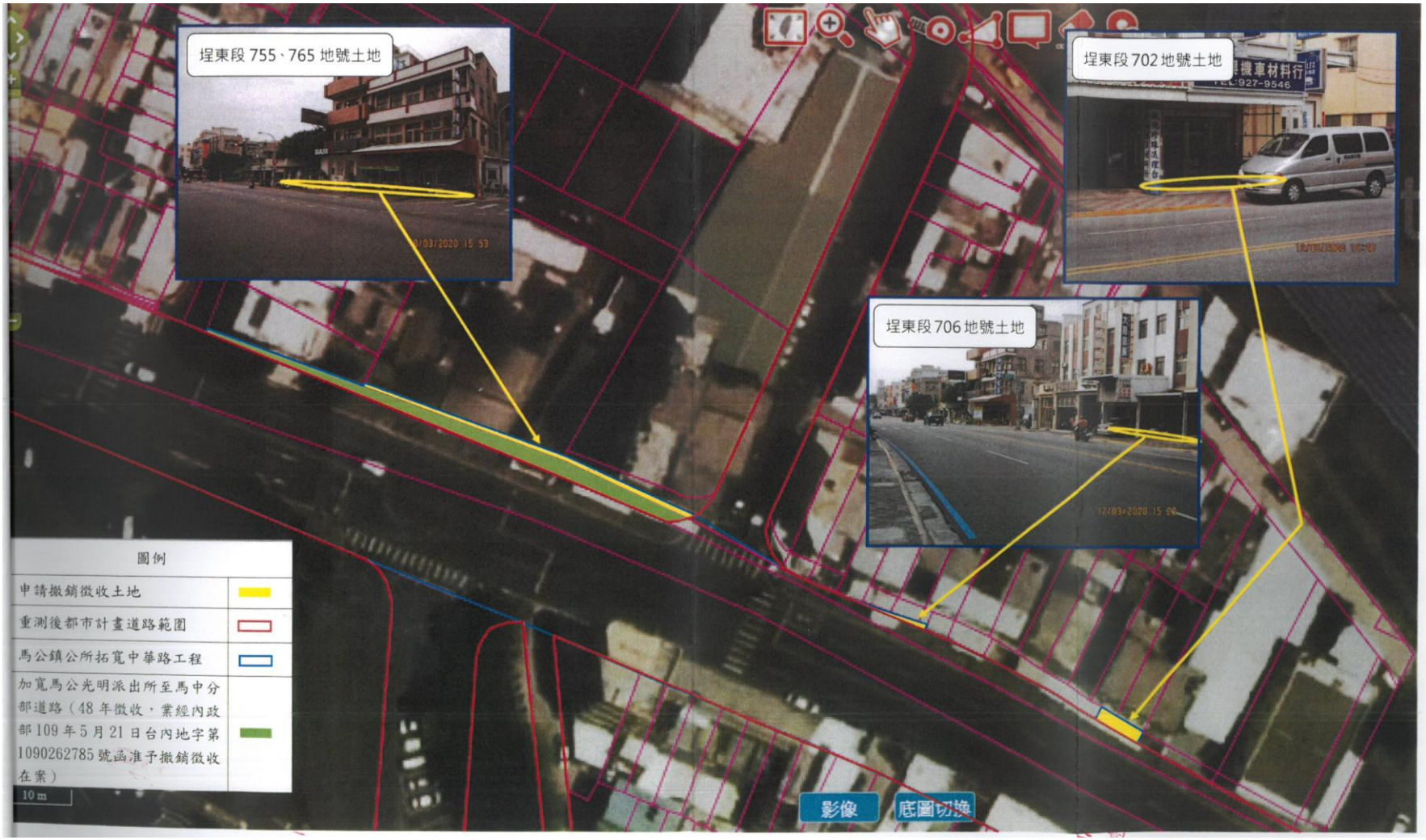
埕東段 755、765 地號土地
埕東段 702 地號土地
埕東段 706 地號土地
圖例
申請撤銷徵收土地
重測後都市計畫道路範圍
馬公鎮公所拓寬中華路工程
加寬馬公光明派出所至馬中分部道路（48 年徵收，業經內政部 109 年 5 月 21 日台內地字第 1090262785 號函准予撤銷徵收在案）
10 m
影像
底圖切換