


地籍圖

澄清湖特定區 10-156 號道路撤銷後地籍圖

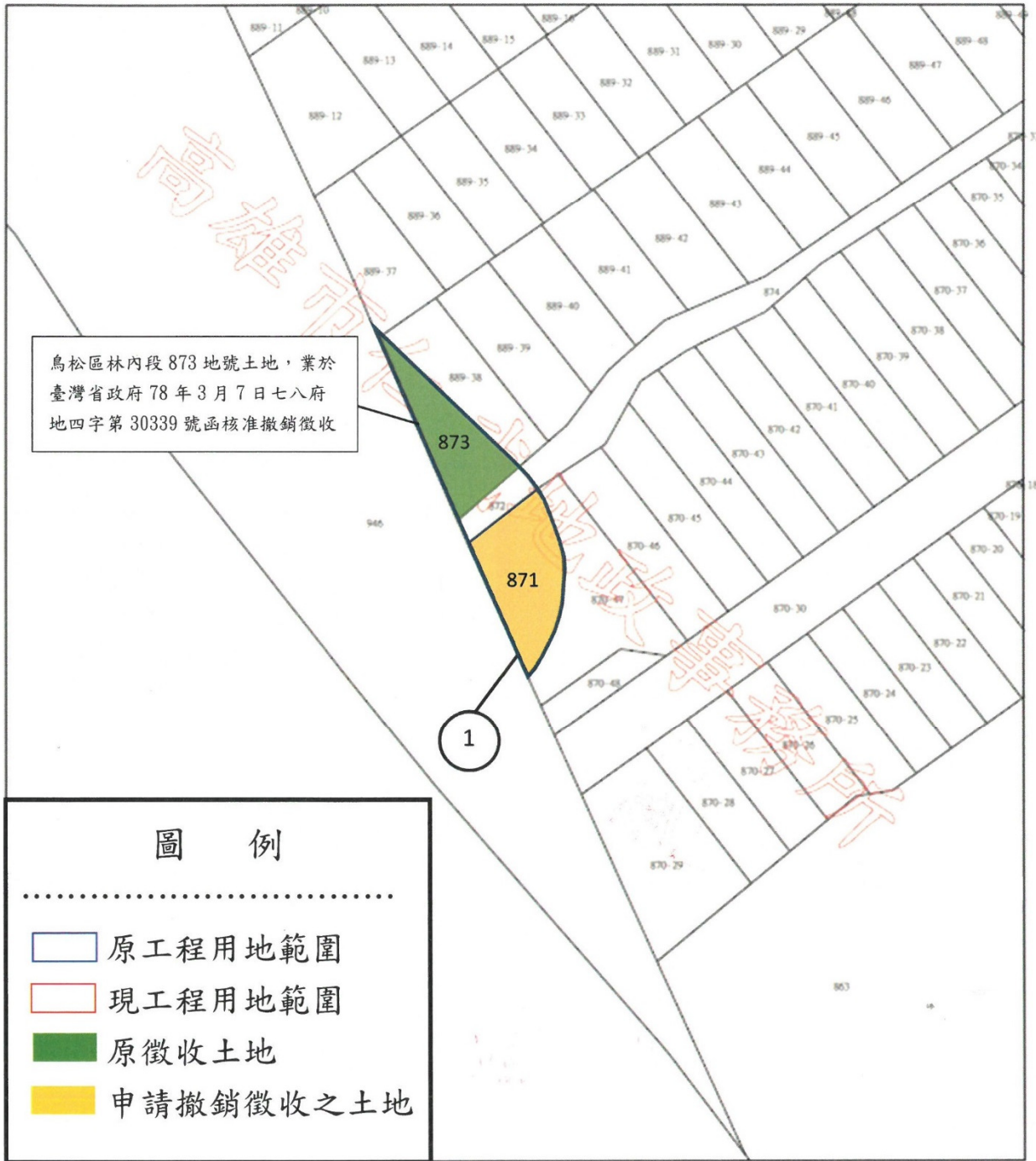

地籍圖謄本

仁武電謄字第042636號
土地坐落：高雄市鳥松區林內段871地號共1筆

本謄本與地籍圖所載相符（實地界址以複丈鑑界結果為準）

北  資料管轄機關： 高雄市政府地政局仁武地政事務所
本謄本核發機關： 高雄市政府地政局仁武地政事務所
中華民國 108年04月16日14時20分

主任：許明斌



比例尺：1/500

本謄本係網路申領之電子謄本，由高雄市政府工務局新建工程處自行列印
謄本檔號碼：980HLJUA2D，可至：<https://ep.land.nat.gov.tw> 查詢本謄本之正確性
惟為考量檔案傳輸中心之資料負荷度，線上有效查詢期限為三個月。

現況照片

